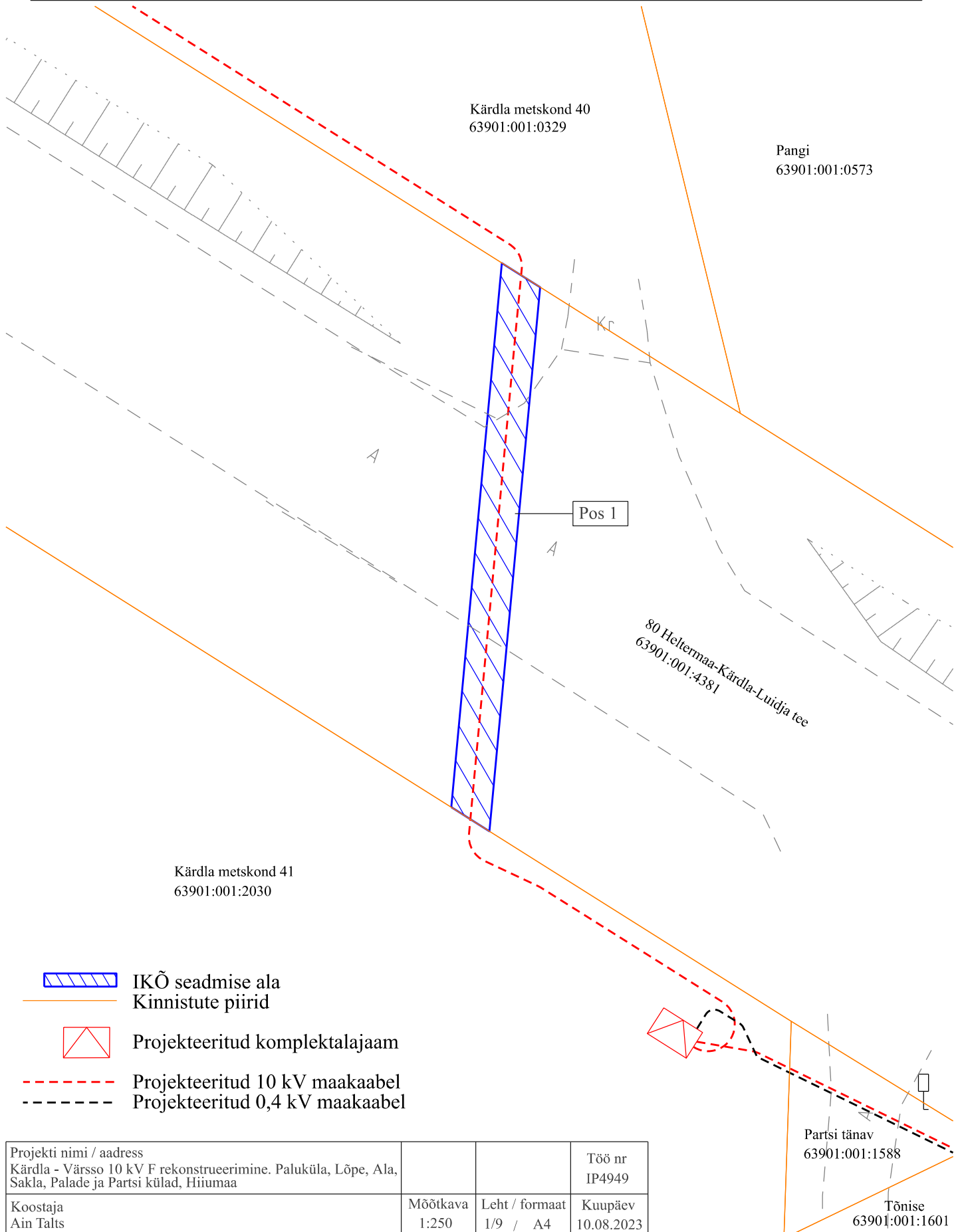


Isikliku kasutusõiguse seadmise plaan

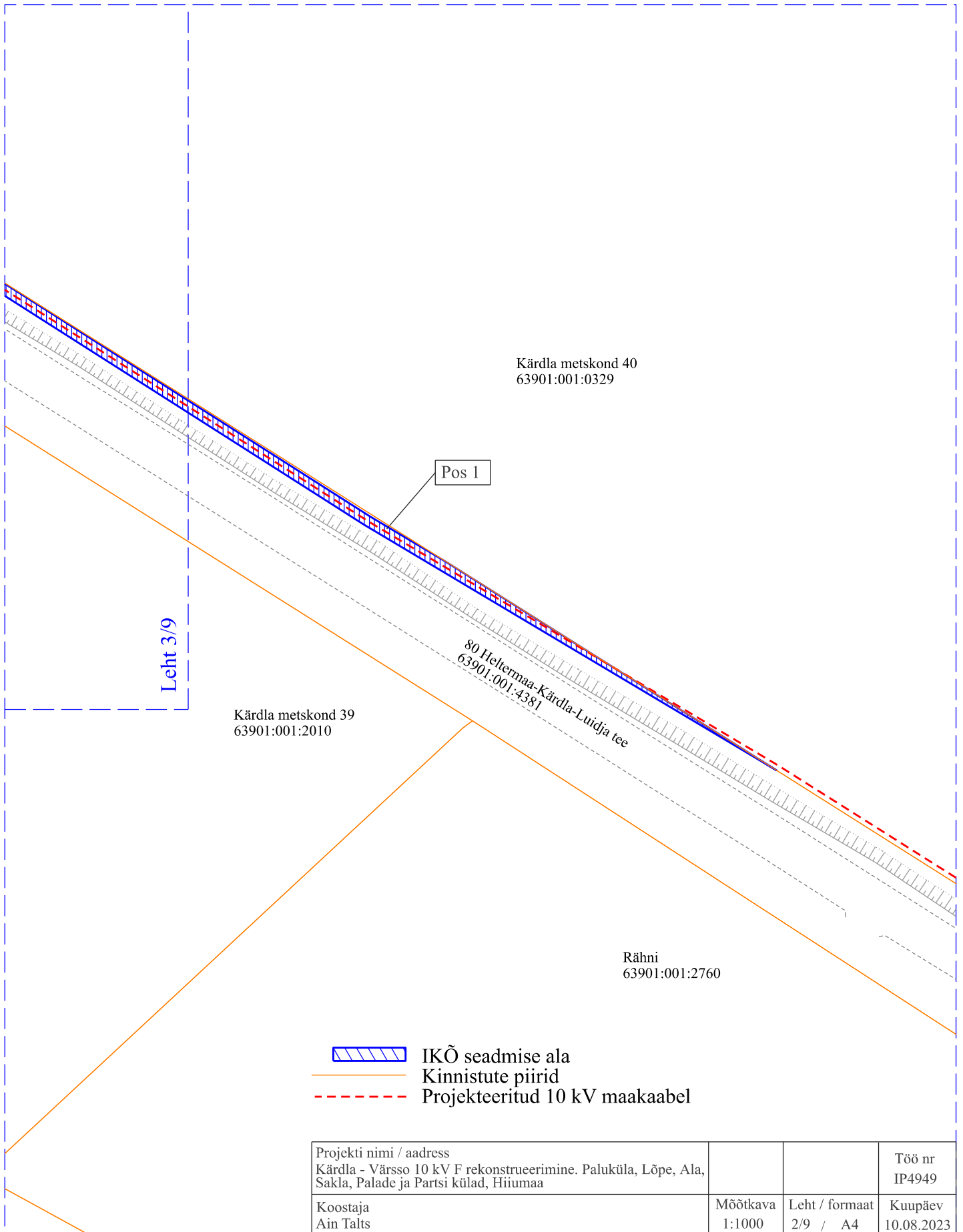
IKÕ ala Pos nr (plaanil)	Kinnistu registriosa nr	Katastrüksuse tunnus, nimi ja sihtotstarve	Asukoht riigitee (nr ja nimi) suhtes (lõigu algus ja lõpp km)	IKÕ ala pindala ruutmeetrites m ²
Pos 1	10185950	63901:001:4381 80 Heltermaa-Kärdla-Luidja tee Transpordimaa 100%	80 Heltermaa-Kärdla-Luidja tee ristumine 17,16-17,17 km	ca 54



Projekti nimi / aadress Kärdla - Värssõ 10 kV F rekonstrueerimine. Paluküla, Lõpe, Ala, Sakla, Palade ja Partsi külad, Hiiumaa			Töö nr IP4949
Koostaja Ain Talts	Mõõtkava 1:250	Leht / formaat 1/9 / A4	Kuupäev 10.08.2023

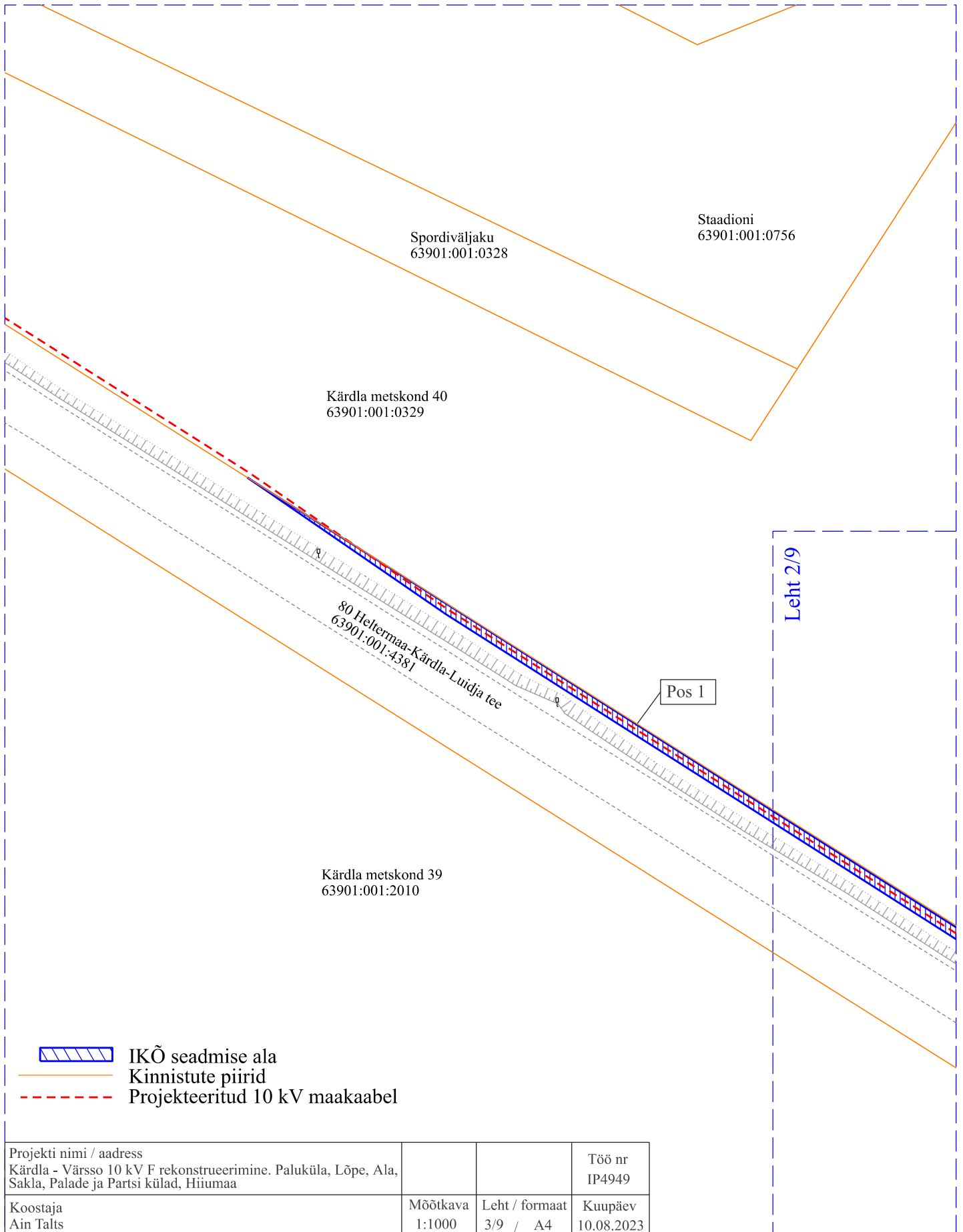
Isikliku kasutusõiguse seadmise plaan

IKÕ ala Pos nr (plaanil)	Kinnistu registriosa nr	Katastrirüksuse tunnus, nimi ja sihtotstarve	Asukoht riigitee (nr ja nimi) suhtes (lõigu algus ja lõpp km)	IKÕ ala pindala ruutmeetrites m ²
Pos 1	10185950	63901:001:4381 80 Heltermaa-Kärdla-Luidja tee Transpordimaa 100%	80 Heltermaa-Kärdla-Luidja tee kulgemine 17,51-17,75 km	ca 478



Isikliku kasutusõiguse seadmise plaan

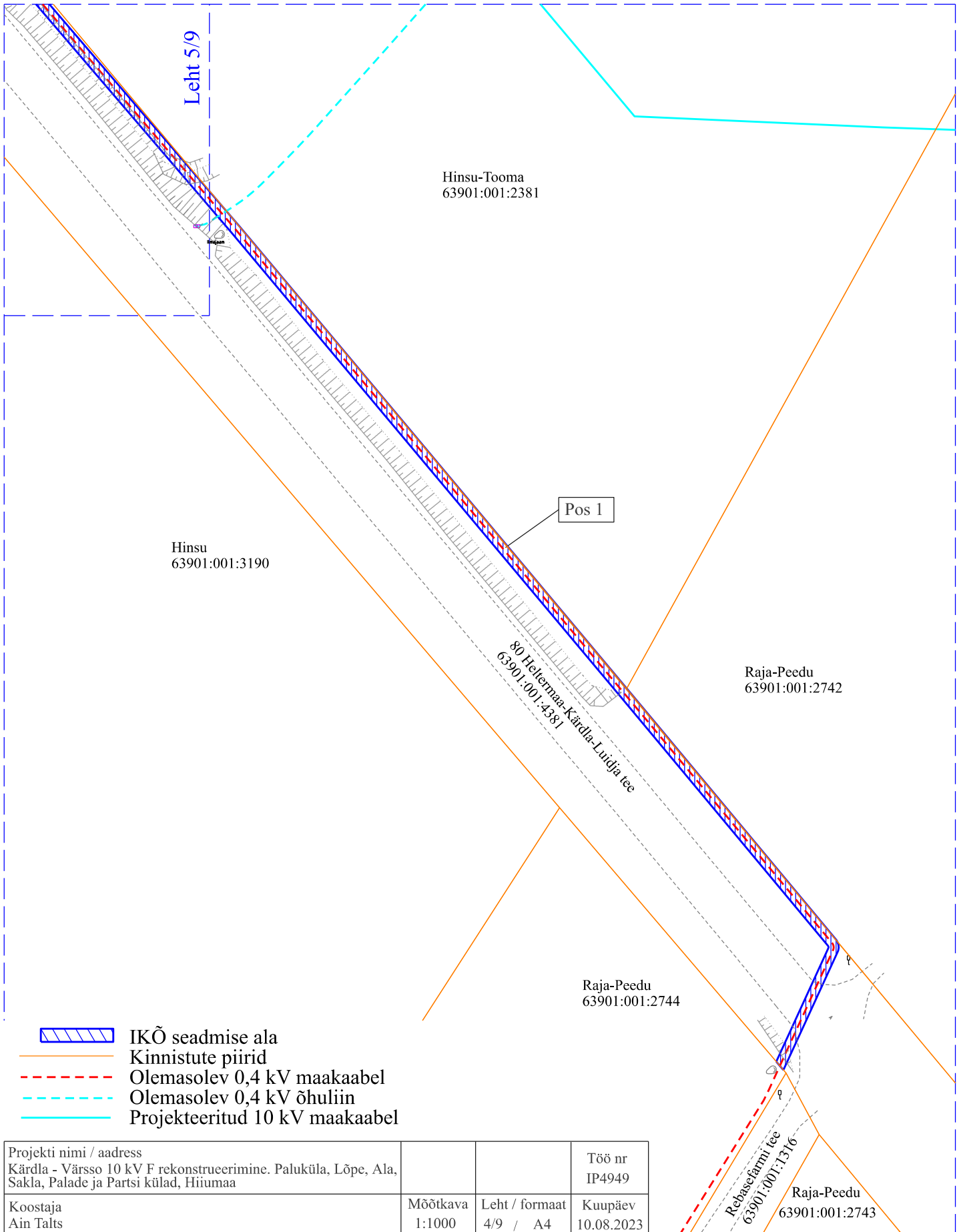
IKÕ ala Pos nr (plaanil)	Kinnistu registriosa nr	Katastriüksuse tunnus, nimi ja sihtotstarve	Asukoht riigitee (nr ja nimi) suhtes (lõigu algus ja lõpp km)	IKÕ ala pindala ruutmeetrites m ²
Pos 1	10185950	63901:001:4381 80 Heltermaa-Kärdla-Luidja tee Transpordimaa 100%	80 Heltermaa-Kärdla-Luidja tee kulgemine 17,51-17,75 km	ca 478



Projekti nimi / aadress Kärdla - Värssu 10 kV F rekonstrueerimine. Paluküla, Lõpe, Ala, Sakla, Palade ja Partsi külad, Hiiumaa			Töö nr IP4949
Koostaja Ain Talts	Mõõtkava 1:1000	Leht / formaat 3/9 / A4	Kuupäev 10.08.2023

Isikliku kasutusõiguse seadmise plaan

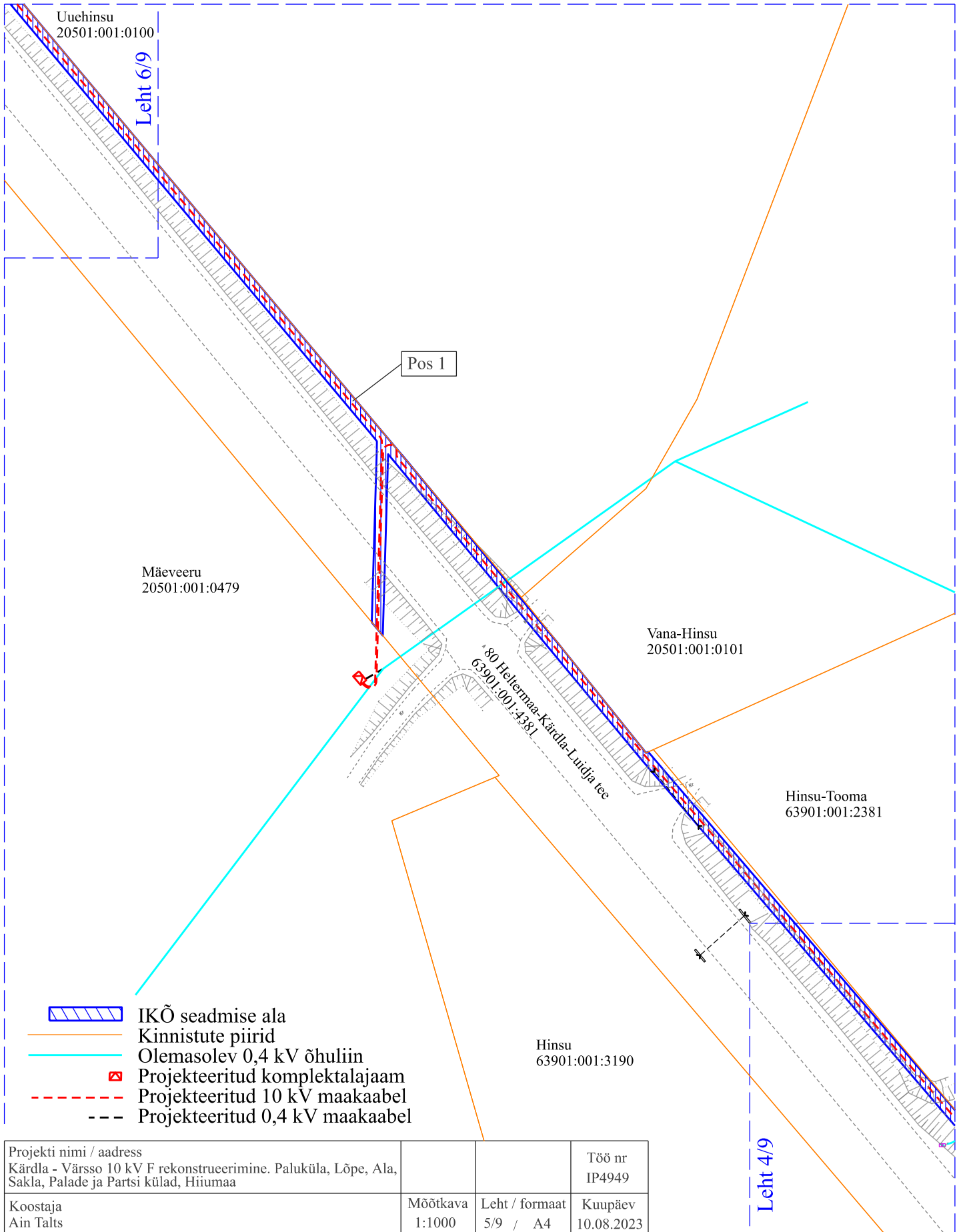
IKÕ ala Pos nr (plaanil)	Kinnistu registriosa nr	Katastriüksuse tunnus, nimi ja sihtotstarve	Asukoht riigitee (nr ja nimi) suhtes (lõigu algus ja lõpp km)	IKÕ ala pindala ruutmeetrites m ²
Pos 1	10185950	63901:001:4381 80 Heltermaa-Kärdla-Luidja tee Transpordimaa 100%	80 Heltermaa-Kärdla-Luidja tee kulgemine 19,37-20,80 km ristumine 19,36-19,37 km ristumine 19,71-19,73 km	ca 3000



Projekti nimi / aadress Kärdla - Värssu 10 kV F rekonstrueerimine. Paluküla, Lõpe, Ala, Sakla, Palade ja Partsi külad, Hiiumaa			Töö nr IP4949
Koostaja Ain Talts	Mõõtkava 1:1000	Leht / formaat 4/9 / A4	Kuupäev 10.08.2023

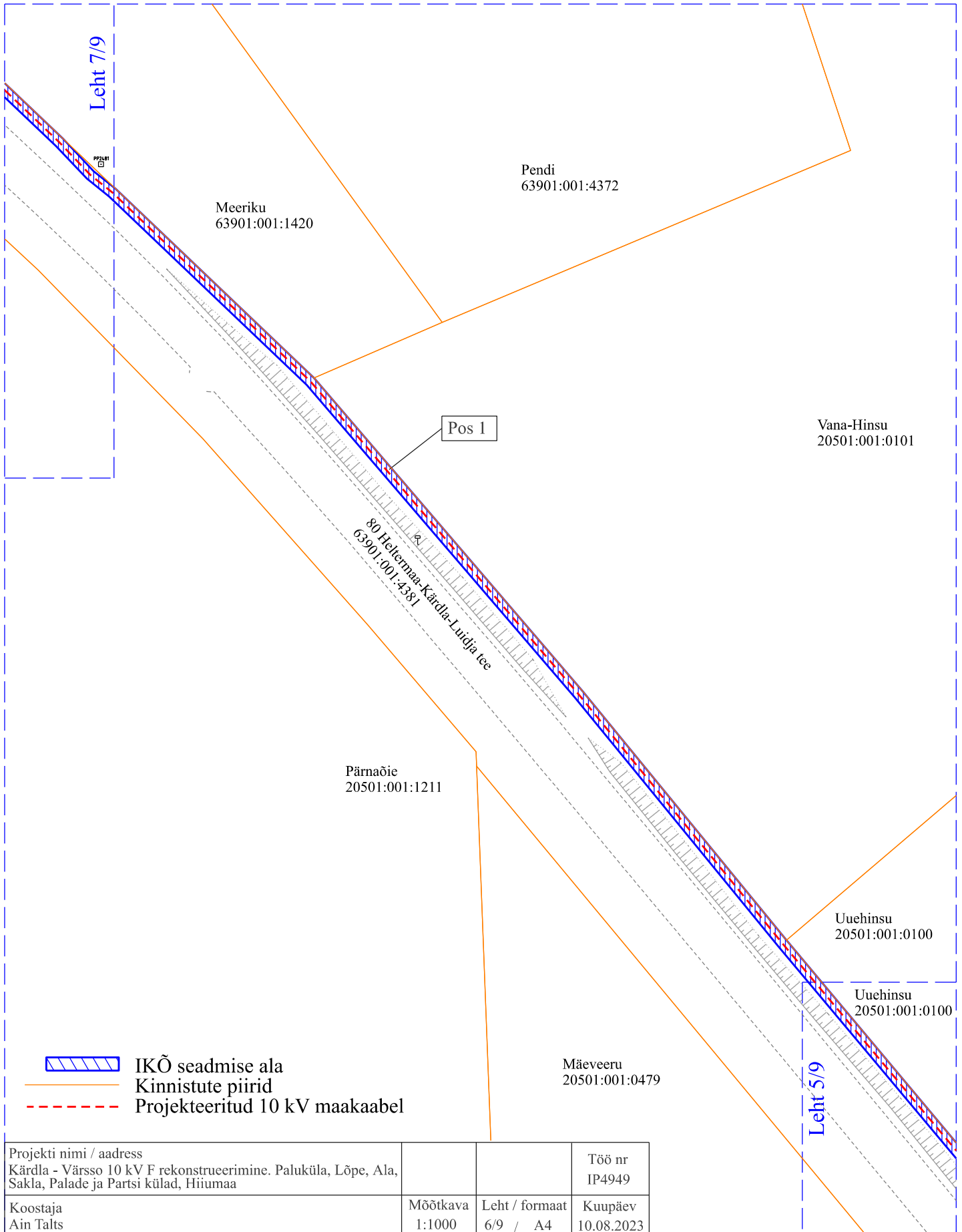
Isikliku kasutusõiguse seadmise plaan

IKÕ ala Pos nr (plaanil)	Kinnistu registriosa nr	Katastrirüksuse tunnus, nimi ja sihtotstarve	Asukoht riigitee (nr ja nimi) suhtes (lõigu algus ja lõpp km)	IKÕ ala pindala ruutmeetrites m ²
Pos 1	10185950	63901:001:4381 80 Heltermaa-Kärdla-Luidja tee Transpordimaa 100%	80 Heltermaa-Kärdla-Luidja tee kulgemine 19,37-20,80 km ristumine 19,36-19,37 km ristumine 19,71-19,73 km	ca 3000



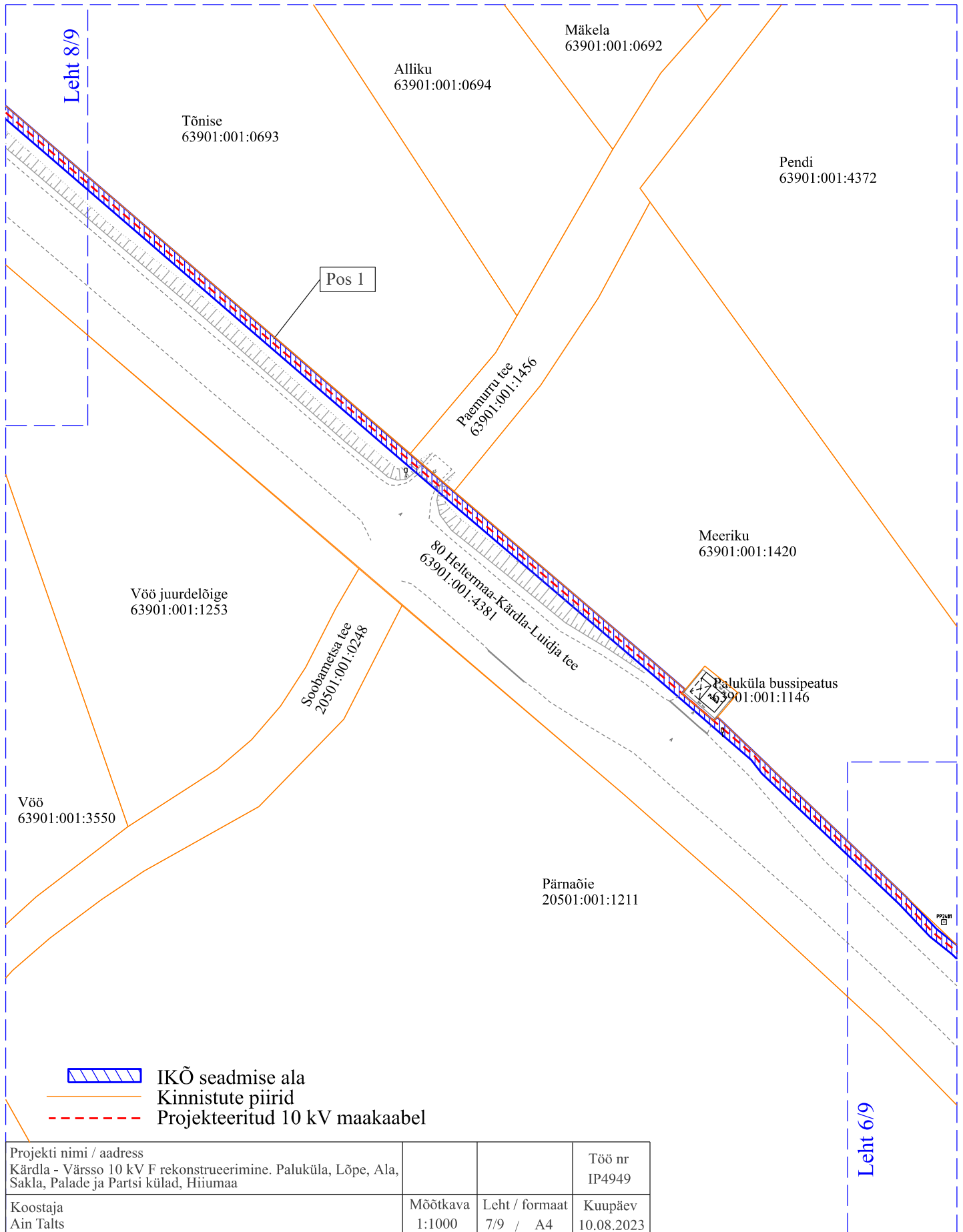
Isikliku kasutusõiguse seadmise plaan

IKÕ ala Pos nr (plaanil)	Kinnistu registriosa nr	Katastriüksuse tunnus, nimi ja sihtotstarve	Asukoht riigitee (nr ja nimi) suhtes (lõigu algus ja lõpp km)	IKÕ ala pindala ruutmeetrites m ²
Pos 1	10185950	63901:001:4381 80 Heltermaa-Kärdla-Luidja tee Transpordimaa 100%	80 Heltermaa-Kärdla-Luidja tee kulgemine 19,37-20,80 km ristumine 19,36-19,37 km ristumine 19,71-19,73 km	ca 3000



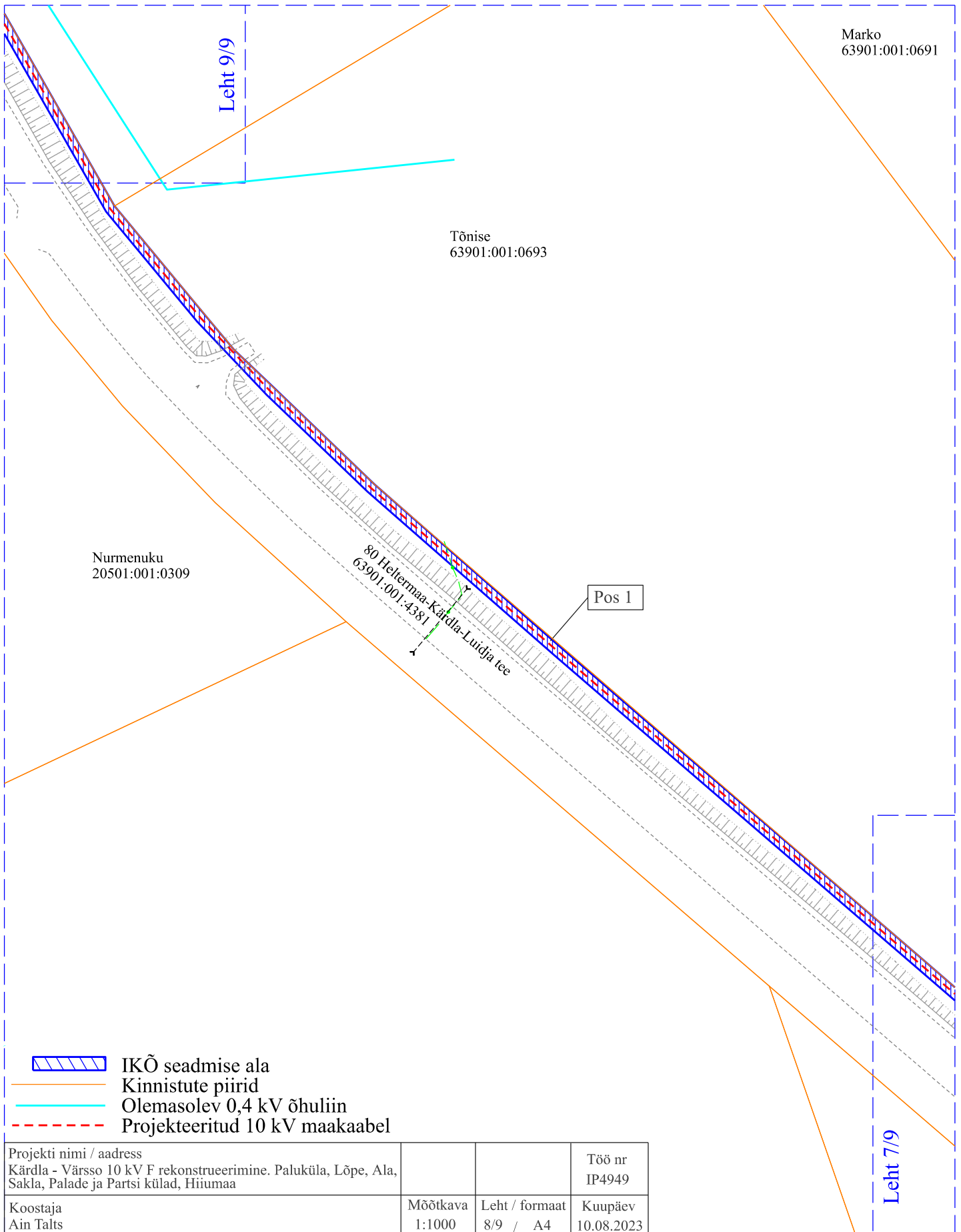
Isikliku kasutusõiguse seadmise plaan

IKÕ ala Pos nr (plaanil)	Kinnistu registriosia nr	Katastriüksuse tunnus, nimi ja sihtotstarve	Asukoht riigitee (nr ja nimi) suhtes (lõigu algus ja lõpp km)	IKÕ ala pindala ruutmeetrites m ²
Pos 1	10185950	63901:001:4381 80 Heltermaa-Kärdla-Luidja tee Transpordimaa 100%	80 Heltermaa-Kärdla-Luidja tee kulgemine 19,37-20,80 km ristumine 19,36-19,37 km ristumine 19,71-19,73 km	ca 3000



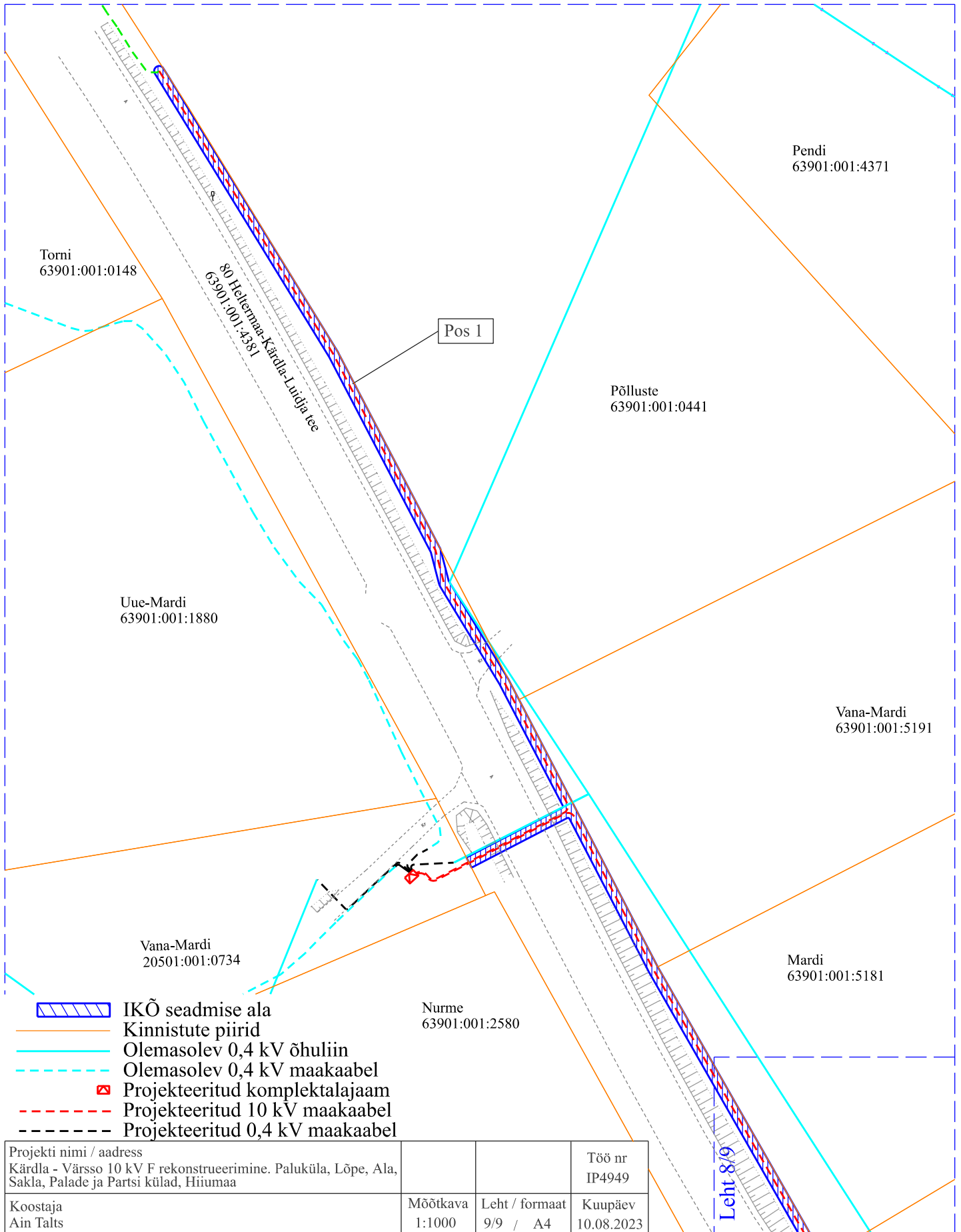
Isikliku kasutusõiguse seadmise plaan

IKÕ ala Pos nr (plaanil)	Kinnistu registriosia nr	Katastriüksuse tunnus, nimi ja sihtotstarve	Asukoht riigitee (nr ja nimi) suhtes (lõigu algus ja lõpp km)	IKÕ ala pindala ruutmeetrites m ²
Pos 1	10185950	63901:001:4381 80 Heltermaa-Kärdla-Luidja tee Transpordimaa 100%	80 Heltermaa-Kärdla-Luidja tee kulgemine 19,37-20,80 km ristumine 19,36-19,37 km ristumine 19,71-19,73 km	ca 3000



Isikliku kasutusõiguse seadmise plaan

IKÕ ala Pos nr (plaanil)	Kinnistu registriosa nr	Katastriüksuse tunnus, nimi ja sihtotstarve	Asukoht riigitee (nr ja nimi) suhtes (lõigu algus ja lõpp km)	IKÕ ala pindala ruutmeetrites m ²
Pos 1	10185950	63901:001:4381 80 Heltermaa-Kärdla-Luidja tee Transpordimaa 100%	80 Heltermaa-Kärdla-Luidja tee kulgemine 19,37-20,80 km ristumine 19,36-19,37 km ristumine 19,71-19,73 km	ca 3000



- IKÕ seadmise ala
- Kinnistute piirid
- Olemasolev 0,4 kV õhuliin
- Olemasolev 0,4 kV maakaabel
- Projekteeritud komplektalajaam
- Projekteeritud 10 kV maakaabel
- Projekteeritud 0,4 kV maakaabel

Projekti nimi / aadress Kärdla - Värssu 10 kV F rekonstrueerimine. Paluküla, Lõpe, Ala, Sakla, Palade ja Partsi külad, Hiiumaa			Töö nr IP4949
Koostaja Ain Talts	Mõõtkava 1:1000	Leht / formaat 9/9 / A4	Kuupäev 10.08.2023